



Cykelturer Lund Nordväst

Bjärred och Borgeby

(30 km, barnvänlig)

Bjärred har en vacker strand, och man kan vandra längs Långa Bryggan för att se på Öresund och fika i restaurangen ytterst på bryggan. Fina sommarvillor från förra sekelskiftet kantar delar av stranden. Lödde ås mynning vid strandens norra del är ett naturreservat av värde för fisk- och fågelliv.

Mer info lomma.se

Vägbeskrivning: Cykla till Värpinge och sedan rakt fram. Vägen leder via Önnerup till södra delen av Bjärred. Fortsätt på cykelvägen längs stranden. Vid naturreservatet vid Lödde ås mynning tar du österut till Borgeby, därifrån till Flädie och tillbaka till Lund.



Långa Bryggan i Bjärred


Löddeköpinge (30 km, barnvänlig)

På det medeltida Borgeby slott bodde konstnären Ernst Norlind. Kaféet och Norlindmuseet är öppet vissa tider under sommarhalvåret – se www.borgebyslott.com/

Löddeköpinge har en gammal kyrka, en väderkvarn, en badanläggning och en arkeologisk temapark kallad Vikingatider. Vägen norr om Lödde å är vacker, liksom området kring den gamla vattenkvarnen Högsmölla. Mer info <http://vikingatider.se/>

Vägbeskrivning: Cykla längs Fjelievägen mot Bjärred. När du passerat kyrkan i Flädie kan du antingen köra via Borgeby by i väster eller via

Borgeby kyrka och slott i norr, se kartan. Från Löddeköpinge cyklar du via Hög mot Kävlinge, över ån vid Högsmölla, genom Furulund och under järnvägen och söderut till Lund.



Landskapet öster om Löddeköpinge

Fjelie och Stävie (23 km, barnvänlig)

Turen är kort, går genom ett öppet jordbrukslandskap och passerar två fina gamla kyrkor, båda från 1100-talet. Fjelie kyrka är en av Skånes äldsta. Här finns kalkmålningar, runristningar, en dopfont och ett altare från 1100-talet med mera.

Predikstolen från 1600-talet i Stävie kyrka är dess främsta klenod. Kyrkan ligger i en lummig park. Se www.svenskakyrkan.se/

Vägbeskrivning: Cykla ut från Lund på Fjelievägen och ta till höger i Fjelie mot Stävie. Vill du se Stävie kyrka cyklar du över järnvägen, annars kan du svänga åt höger vid järnvägen och cykla tillbaka till Lund på samma väg som vid turen ovan.



Fjelie kyrka är en av Skånes äldsta





Alla turer utgår från Stortorget i Lund. Det brukar ta cirka en timma att cykla en mil i måttlig takt med några pauser. "Barnvänliga" turer går på cykelbanor eller på vägar med låg trafik. Cykelturerna är markerade i grön/gult.

Kartan bygger på material från Trafikverket och Lantmäteriet.









Aktuell i maj 2018. Produktion: Lunds Naturskyddsförening. lund@naturskyddsforeningen.se

Teckenförklaring

Typ av led

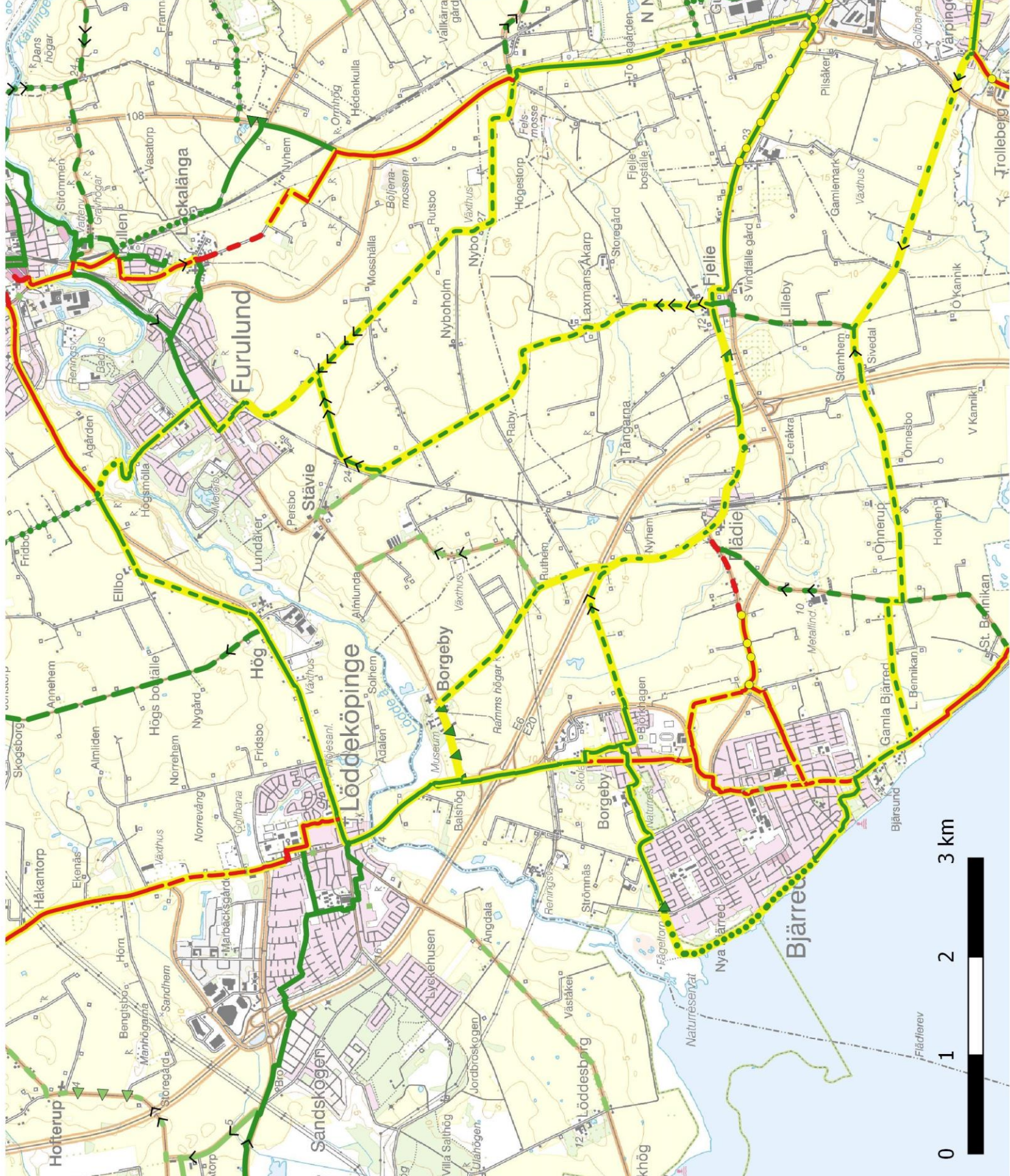
-  Huvudstråk
-  Cykelturer
-  Annan cykelled
-  Övriga vägar

Typ av väg

-  Cykelbana
-  Minimal trafik
-  Låg trafik
-  Mer trafik
-  Mycket trafik
-  Cykelbana, grus
-  Liten grusväg
-  Landsväg, grus

Övrigt

-  > Uppforsbacke
-  Bolest cykelbana



0 1 2 3 km